Приложение №3 към Заповед №372 от 22.04.2026 г. на Изпълнителния директор на ИАГ

Образец по чл. 53, ал. 6 от НСГ

чл. 9 „б", ал. 3

от

НУРВИДГТ

Одобрил:
инж. Исм ... ией
ТП ДГС ...
/име, фами ... .
дата: 12.0...
№ и дата н ... ване на
лесовъдска

чл. 9 „б", ал. 3

от

НУРВИДГТ

Утвърдил:..
име, фамилия,
/попълва се сам ... НСГ/
дата:.....
№ и дата на уд ... на
лесов

ТЕХНОЛОГИЧЕН ПЛАН № ....

За добив на дървесина от отдел...232...подотдел ...Ф....
На ОГТ /*попълва се само за държавни гори*/
Община Банско; Землище с...Осеново...,
имот с (кадастрален идентификатор/КВС) №....., /*попълва се само за недържавни гори*/

I. Схема за добива на дървесина от насаждението

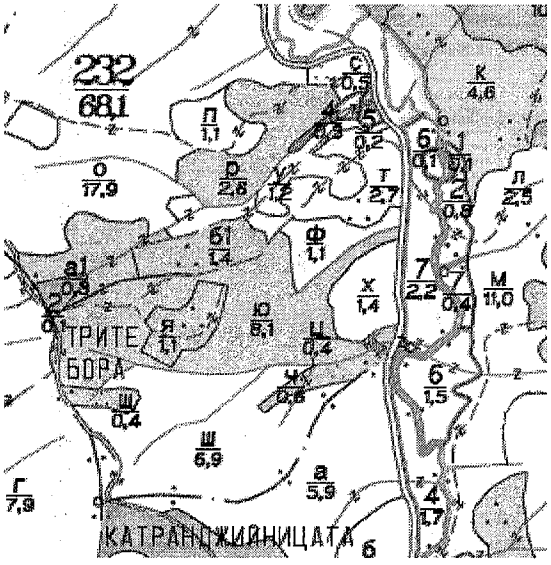

Легенда:

±±±± проектирани коларски вр. извозни пътища	»»»»» проектирани тракторни вр. извозни пътища
- - - - - - съществуващи извозни пътища	▲ ▲ ▲ временен склад
====== съществуващ автомобилен път	xxxxxx трасе на въжена линия
^^^^^^ просека	=+=+=+= проектиран автомобилен път
..... насаждение	.....

На схемата задължително се нанасят контурите на насаждението/имота, съществуващите и проектирани временни горски пътища, просеките, просеките за въжени линии, извозни пътища, временни складове както и връзката им със съществуващата автомобилна пътна мрежа.

II. Технологични указания и параметри на технологичната инфраструктура

1. Дървесината в насаждението да се добива при спазване на технологичната схема по т. I

2. Сечта ще се извършва с (моторен трион, ръчно, машини; кастренето на отсечените стъбла се извършва: в сечище, на временен склад) ...БМТ..., кастрене на отсечените стъбла в сечището

3. Извозът от сечището до временните складове ще се осъществява с...животинска тяга или специализиран горски трактор

на (цели стъбла, дълги/къси секции, сортименти, чипс и др.; с влачене по терена, изцяло натоварени).....на къси секции с влачене по-терен

4. Проектирани нови горски автомобилни пътища съгласно Наредба 5 за строителството в горските територии без промяна на предназначението им: дължина .....м. широчина .....м.

5. Изграждане/ремонт на временни извозни горски пътища (вярното се подчертава):

5.1. Тракторни – допустимо разстояние между тях .....м (не по-малко от 40 м), дължина .....м, широчина 4 м.

5.2. Коларски - разстояние между тях.....м (не по-малко от 40 м), дължина .....м, широчина ... м

6. Просеки за въжени линии: ..... бр.

допустимо разстояние между просеките ..... м., дължина ..... м., широчина ..... м.

7. Направа на просеки .....бр.

допустимо разстояние между тях .....м., дължина .....м., широчина ..... м.

8. Изграждане на нови временни складове (бр., площ в ха) .....

9. Мерки за опазване на оставащите на корен дървета, подраста, младиняка и почвата

Добив на къси секции и използване на отбивала по протежение на влачката

10.Начини на почистване на сечището ..разхвърлене на вършината по-цялата площ и опазване на наличният подраст

11. Материалите ще се извозят до временен склад...Асан Мандра

когато мястото на временния склад няма данни, позволяващи точното му определяне или попада извън мащаба на схемата по т. I, се посочват географските му координати в градуси, минути и секунди.

12. Средно извозно разстояние ..150м..;

13. Други указания: Да не се допуска замърсяване с битови отпадъци

Да се изнасят битовите отпадъци от сечището извън горските територии на определените за това места.

14. Всички операции по подготвителните и основните работи да се извършват съгласно изискванията на Правилника за здравословни и безопасни условия на труд в горите и правилата за противопожарна безопасност в горите.

Известно ми е, че за посочени или попълнени неверни данни в настоящия документ нося наказателна отговорност по реда на Глава девета от Наказателния кодекс,

чл. 9 „б", ал. 3

Изготви ...и Ив. Сизов /подпис, име и фамилия/

дата: 12.

от

Място н

№ и дат НУРВИДГТ а упражняване на

лесовъд 17.06.2022г.

ЗАПОЗНАТ с технологичния план: ...../попълва се след издаването на позволителното за сеч/

Лицето по чл. 108, ал. 2 от ЗГ, на което е издадено позволително за сеч № .....

.....

/ трите имена, подпис, дата - /

№ и дата на удостоверението за упражняване на лесовъдска практика: .....

Приложение №3 към Заповед №372 от 22.04.2026 г. на Изпълнителния директор на ИАГ

Образец по чл. 53, ал. 6 от НСГ

чл. 9 ал. 5, ал. 3

Одобрил:
инж. Исмаил
ТП ДГС Мест
/име, фамилия
дата: 20.04.26
№ и дата на удос
лесовъдска практ

от НУРВИДГТ

на

чл. 9 ал. 5, ал. 3

Утвърдил:..
име, фамилия
/попълва се сам
дата:.....
№ и дата на уд
лесов

от НУРВИДГТ

НСГ/

на

ТЕХНОЛОГИЧЕН ПЛАН № ....

За добив на дървесина от отдел..232.....подотдел ...Х.....
На ОГТ */попълва се само за държавни гори/*
Община Банско; Землище с..Осеново.....;
имот с (кадастрален идентификатор/КВС) №....., */попълва се само за недържавни гори/*

I. Схема за добива на дървесина от насаждението

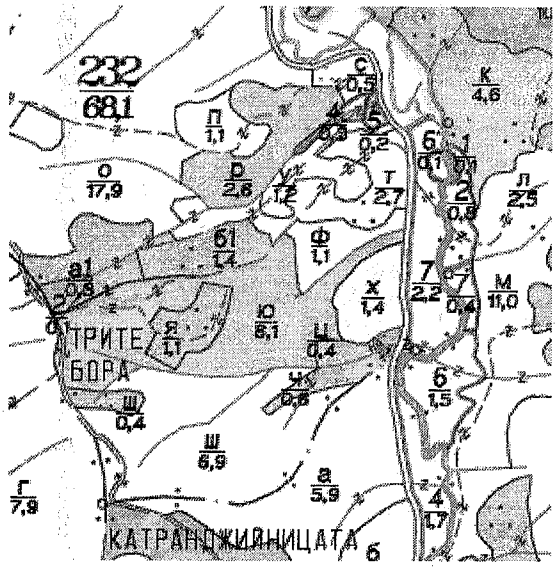

Легенда:

- ± ± ± ± проектирани коларски вр. извозни пътища
- ------ съществуващи извозни пътища
- ═══ съществуващ автомобилен път
- ^^^^^^^ просека
- насаждение.
- »»»»»» проектирани тракторни вр. извозни пътища
- ▲ ▲ ▲ временен склад
- xxxxxx трасе на въжена линия
- =+=+=+= проектиран автомобилен път
- .....

На схемата задължително се нанасят контурите на насаждението/имота, съществуващите и проектирани временни горски пътища, просеките, просеките за въжени линии, извозни пътища, временни складове както и връзката им със съществуващата автомобилна пътна мрежа.

II. Технологични указания и параметри на технологичната инфраструктура

1. Дървесината в насаждението да се добива при спазване на технологичната схема по т. I

2. Сечта ще се извършва с (моторен трион, ръчно, машини; кастренето на отсечените стъбла се извършва: в сечище, на временен склад) ...БМТ, кастрене на отсечените стъбла в сечището

3. Извозът от сечището до временните складове ще се осъществява с...животински тегл или специализиран горски трактор

на (цели стъбла, дълги/къси секции, сортименти, чипс и др.; с влачене по терена, изцяло натоварени)...на... ...къси секции с влачене по терен

4. Проектирани нови горски автомобилни пътища съгласно Наредба 5 за строителството в горските територии без промяна на предназначението им: дължина .....м. широчина .....м.

5. Изграждане/ремонт на временни извозни горски пътища (вярното се подчертава):

5.1. Тракторни – допустимо разстояние между тях .....м (не по-малко от 40 м), дължина .....м, широчина 4 м.

5.2. Коларски - разстояние между тях.....м (не по-малко от 40 м), дължина .....м, широчина ... м

6. Просеки за въжени линии: ..... бр.

допустимо разстояние между просеките ..... м., дължина ..... м., широчина ..... м.

7. Направа на просеки .....бр.

допустимо разстояние между тях .....м., дължина .....м., широчина ..... м.

8. Изграждане на нови временни складове (бр., площ в ха) .....

9. Мерки за опазване на оставащите на корен дървета, подраста, младиняка и почвата

Добив на къси секции и използване на отбивали по-протежения на влаката

10.Начини на почистване на сечището ...разхвърляне на боримата по-голяма част на насоменището и оголване на наличната почва

11. Материалите ще се извозят до временен склад...Вимперица.....

когато мястото на временния склад няма данни, позволяващи точното му определяне или попада извън мащаба на схемата по т. I, се посочват географските му координати в градуси, минути и секунди.

12. Средно извозно разстояние 100-150м

13. Други указания: Да не се допуска замърсяване с битови отпадъци

Да се изнасят битовите отпадъци от сечището извън горските територии на определените за това места.

14. Всички операции по подготвителните и основните работи да се извършват съгласно изискванията на Правилника за здравословни и безопасни условия на труд в горите и правилата за противопожарна безопасност в горите.

Известно ми е, че за посочени или попълнени неверни данни в настоящия документ нося наказателна отговорност по реда на Глава девета от Наказателния кодекс,

Изготвил чл. 9, ал. 5, т. 3 ..... /подпис, име и фамилия/

дата: 28.

Място на

№ и дата от НУРВИДГ упражняване на

лесовъдск 7.06.2022г.

ЗАПОЗНАТ с технологичния план: ...../попълва се след издаването на позволителното за сеч/

Лицето по чл. 108, ал. 2 от ЗГ, на което е издадено позволително за сеч № .....

..... / трите имена, подпис, дата - /

№ и дата на удостоверението за упражняване на лесовъдска практика: .....

Приложение №3 към Заповед №372 от 22.04.2026 г. на Изпълнителния директор на ИАГ

Образец по чл. 53, ал. 6 от НСГ

чл. 9 ал. 5, ал. 3

Одобрил:
инж. Исмаил
ТП ДГС Мест
/име, фамилия
дата:.....
№ и дата на удо
лесовъдска прак

от НУРВИДГТ

на

чл. 9 ал. 5, ал. 3

Утвърдил:...
/име, фамилия,/
/попълва се само
дата:.....
№ и дата на удо
лесовъд

от НУРВИДГТ

НСГ/

на

ТЕХНОЛОГИЧЕН ПЛАН № 1

За добив на дървесина от отдел 232 ...подотдел ш.....
На ОГТ */попълва се само за държавни гори/*
Община Банско; Землище с. Осеново;
имот с (кадастрален идентификатор/КВС) №....., */попълва се само за недържавни гори/*

I. Схема за добива на дървесина от насаждението

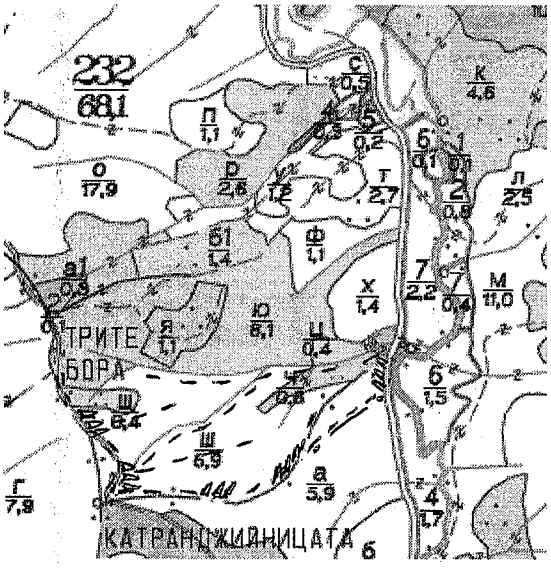

Легенда:

- ±±±± проектирани коларски вр. извозни пътища
- - - - - - съществуващи извозни пътища
- ═══ съществуващ автомобилен път
- ∿∿∿∿ просека
- .....
- »»»»» проектирани тракторни вр. извозни пътища
- ▲▲▲ временен склад
- xxxxxx трасе на въжена линия
- =+=+=+= проектиран автомобилен път
- .....

На схемата задължително се нанасят контурите на насаждението/имота, съществуващите и проектирани временни горски пътища, просеките, просеките за въжени линии, извозни пътища, временни складове както и връзката им със съществуващата автомобилна пътна мрежа.

II. Технологични указания и параметри на технологичната инфраструктура

1. Дървесината в насаждението да се добива при спазване на технологичната схема по т. I

2. Сечта ще се извършва с (моторен трион, ръчно, машини; кастренето на отсечените стъбла се извършва: в сечище, на временен склад) .....

3. Извозът от сечището до временните складове ще се осъществява с животинска сила или специализиран горски страктор.

на (цели стъбла, дълги/къси секции, сортименти, чипс и др.; с влачене по терена, изцяло натоварени).....

4. Проектирани нови горски автомобилни пътища съгласно Наредба 5 за строителството в горските територии без промяна на предназначението им: дължина .....м. широчина .....м.

5. Изграждане/ремонт на временни извозни горски пътища (вярното се подчертава):

5.1. Тракторни – допустимо разстояние между тях .....м (не по-малко от 40 м), дължина .....м, широчина 4 м.

5.2. Коларски - разстояние между тях.....м (не по-малко от 40 м), дължина .....м, широчина ... м

6. Просеки за въжени линии: ..... бр.

допустимо разстояние между просеките ..... м., дължина ..... м., широчина ..... м.

7. Направа на просеки .....бр.

допустимо разстояние между тях .....м., дължина .....м., широчина ..... м.

8. Изграждане на нови временни складове (бр., площ в ха) .....

9. Мерки за опазване на оставащите на корен дървета, подраста, младиняка и почвата: при повалене да се опазват оставащите дървета от нараняване на стъблата, унищожаване на част от короната, а при извоза да се опазват оставащите дървета от нараняване на основат

10. Начини на почистване на сечището събиране на вършината на купчини в сечището.

11. Материалите ще се извозят до временен склад Трите бора

когато мястото на временния склад няма данни, позволяващи точното му определяне или попада извън мащаба на схемата по т. I, се посочват географските му координати в градуси, минути и секунди.

12. Средно извозно разстояние 260.....;

13. Други указания: да се секат само маркираните за сеч дървета и да се спазват правилата за сеч.

Да се изнасят битовите отпадъци от сечището извън горските територии на определените за това места.

14. Всички операции по подготвителните и основните работи да се извършват съгласно изискванията на Правилника за здравословни и безопасни условия на труд в горите и правилата за противопожарна безопасност в горите.

Известно ми е, че за посочени или попълнени неверни данни в настоящия документ нося наказателна отговорност по реда на Глава девета от Наказателния кодекс,

Изготвил: чл. 9 „б", ал. 3 от НУРВИДГТ Кадри Гуталъ /подпис, име и фамилия/

дата: 19.0

Място на

№ и дата н упражняване на

лесовъдск 03.2012 г.

ЗАПОЗНАТ с технологичния план: ...../попълва се след издаването на позволителното за сеч/

Лицето по чл. 108, ал. 2 от ЗГ, на което е издадено позволително за сеч № .....

/ трите имена, подпис, дата - /

№ и дата на удостоверението за упражняване на лесовъдска практика: .....

Приложение №3 към Заповед №372 от 22.04.2026 г. на Изпълнителния директор на ИАГ

Образец по чл. 53, ал. 6 от НСГ

Одобрил: чл. 9 „б", ал. 3 от НУРВИДГТ
инж. Исмаи
ТП ДГС Ме
/име, фамил
дата: 25.
№ и дата на ... ине на
лесовъдска ...

Утвърдил: чл. 9 „б", ал. 3 от НУРВИДГТ
име, фамилия,
/попълва се сам ... НСГ/
дата:.....
№ и дата на уд ... на
лесов

ТЕХНОЛОГИЧЕН ПЛАН № ....

За добив на дървесина от отдел 232 .....подотдел 7.....
На ОГТ /*попълва се само за държавни гори*/
Община Банско; Землище ...с. Осеново,
имот с (кадастрален идентификатор/КВС) №....., /*попълва се само за недържавни гори*/

I. Схема за добива на дървесина от насаждението

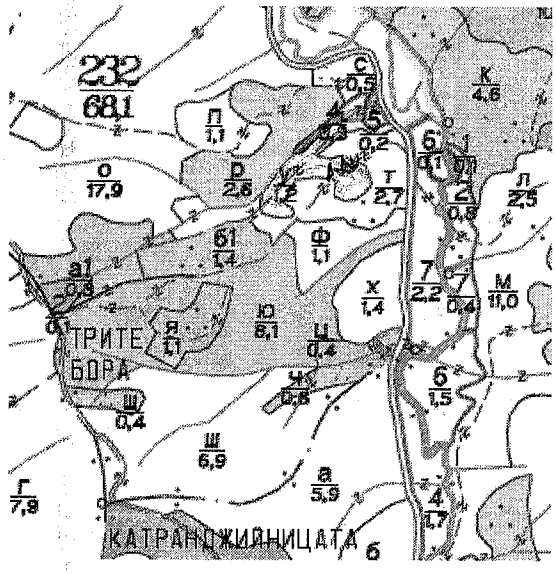

Легенда:

±±±± проектирани коларски вр. извозни пътища	»»»»» проектирани тракторни вр. извозни пътища
- - - - - съществуващи извозни пътища	▲▲▲ временен склад
═══ съществуващ автомобилен път	xxxxxx трасе на въжена линия
∿∿∿∿ просека	=+=+=+= проектиран автомобилен път
.....	.....

На схемата задължително се нанасят контурите на насаждението/имота, съществуващите и проектирани временни горски пътища, просеките, просеките за въжени линии, извозни пътища, временни складове както и връзката им със съществуващата автомобилна пътна мрежа.

II. Технологични указания и параметри на технологичната инфраструктура

1. Дървесината в насаждението да се добива при спазване на технологичната схема по т. I

2. Сечта ще се извършва с (моторен трион, ръчно, машини; кастренето на отсечените стъбла се извършва: в сечище, на временен склад) ...моторен трион, кастренето се отсяка... ...отсяка в сечище.....

3. Извозът от сечището до временните складове ще се осъществява с.....животинска тяга или трактор.....

на (цели стъбла, дълги/къси секции, сортименти, чипс и др.; с влачене по терена, изцяло натоварени).....АР.....

...цели сортименти с влачене по терена.....

.....

4. Проектирани нови горски автомобилни пътища съгласно Наредба 3 за строителството в горските територии без промяна на предназначението им: дължина .....м. широчина .....м.

5. Изграждане/ремонт на временни извозни горски пътища (вярното се подчертава):

5.1. Тракторни – допустимо разстояние между тях .....м (не по-малко от 40 м), дължина .....м, широчина 4 м.

5.2. Коларски - разстояние между тях.....м (не по-малко от 40 м), дължина .....м, широчина ... м

6. Просеки за въжени линии: ..... бр.

допустимо разстояние между просеките ..... м., дължина ..... м., широчина ..... м.

7. Направа на просеки .....бр.

допустимо разстояние между тях .....м., дължина .....м., широчина ..... м.

8. Изграждане на нови временни складове (бр., площ в ха) .....

.....

9. Мерки за опазване на оставащите на корен дървета, подраста, младиняка и почвата

.....

.....

10.Начини на почистване на сечището ...Разхвърлят по почвата.....

.....

11. Материалите ще се извозят до временен склад.....Трудя Борис.....

когато мястото на временния склад няма данни, позволяващи точното му определяне или попада извън мащаба на схемата по т. I, се посочват географските му координати в градуси, минути и секунди.

12. Средно извозно разстояние ...40м.

13. Други указания: ...Да се допуснат замърсявания с отпадъци.....

Да се изнасят битовите отпадъци от сечището извън горските територии на определените за това места.

14. Всички операции по подготвителните и основните работи да се извършват съгласно изискванията на Правилника за здравословни и безопасни условия на труд в горите и правилата за противопожарна безопасност в горите.

Известно ми е, че за посочени или попълнени неверни данни в настоящия документ нося наказателна отговорност по реда на Глава девета от Наказателния кодекс,

чл. 9 ал. 5, изл. 3

Изготвил:.....Сарбо Ка..... от *(подпис, име и фамилия/*

дата:...11.08.24...г.,

Място на издаване с. Места

№ и дата на удостоверението за у... НУРВИДПТ

лесовъдска практика:...1578/...

ЗАПОЗНАТ с технологичния план: ...../попълва се след издаването на позволителното за сеч/

Лицето по чл. 108, ал. 2 от ЗГ, на което е издадено позволително за сеч № .....

.....

/ трите имена, подпис, дата - /

№ и дата на удостоверението за упражняване на лесовъдска практика: .....